

Bronze

Stoneman Taurista



Ausgehend vom Logis-Partner
Dips&Drops • The First Bike And Ski Hub in Flachau

DIPS & DROPS



Bronze
Stoneman
Taurista

Etappe 1 Flachau



Tag 1 Bronze

- Startpunkt D&D in Flachau
Penkkopf - Lumberjackhütte - Moadörfl/Wagrain - Flachau

D&D

Deine Tour an Tag 1 beginnst du beim Dips&Drops - The First Bike And Ski Hub in Flachau. Du startest Richtung Wagrain und weiter in Richtung Kleinarltal entlang der Ache.









Der Aufstieg zur Kurzeggalm ist knackig. Mit dem Blick zur Ennskraxn geht es weiter zur Kleinarlerhütte. Am Penkkopf (2.011m) hast du den höchsten Punkt deiner heutigen Tour erreicht. Bergab genießt du schöne Wurzelpassagen über die Hirschleitn.

Am Hof vom Hirschleitn ist die Molkerei von „Bio aus dem Tal“, die eine echte Stoppempfehlung ist. Wieder unten im Tal geht es ein kurzes Stück durch das

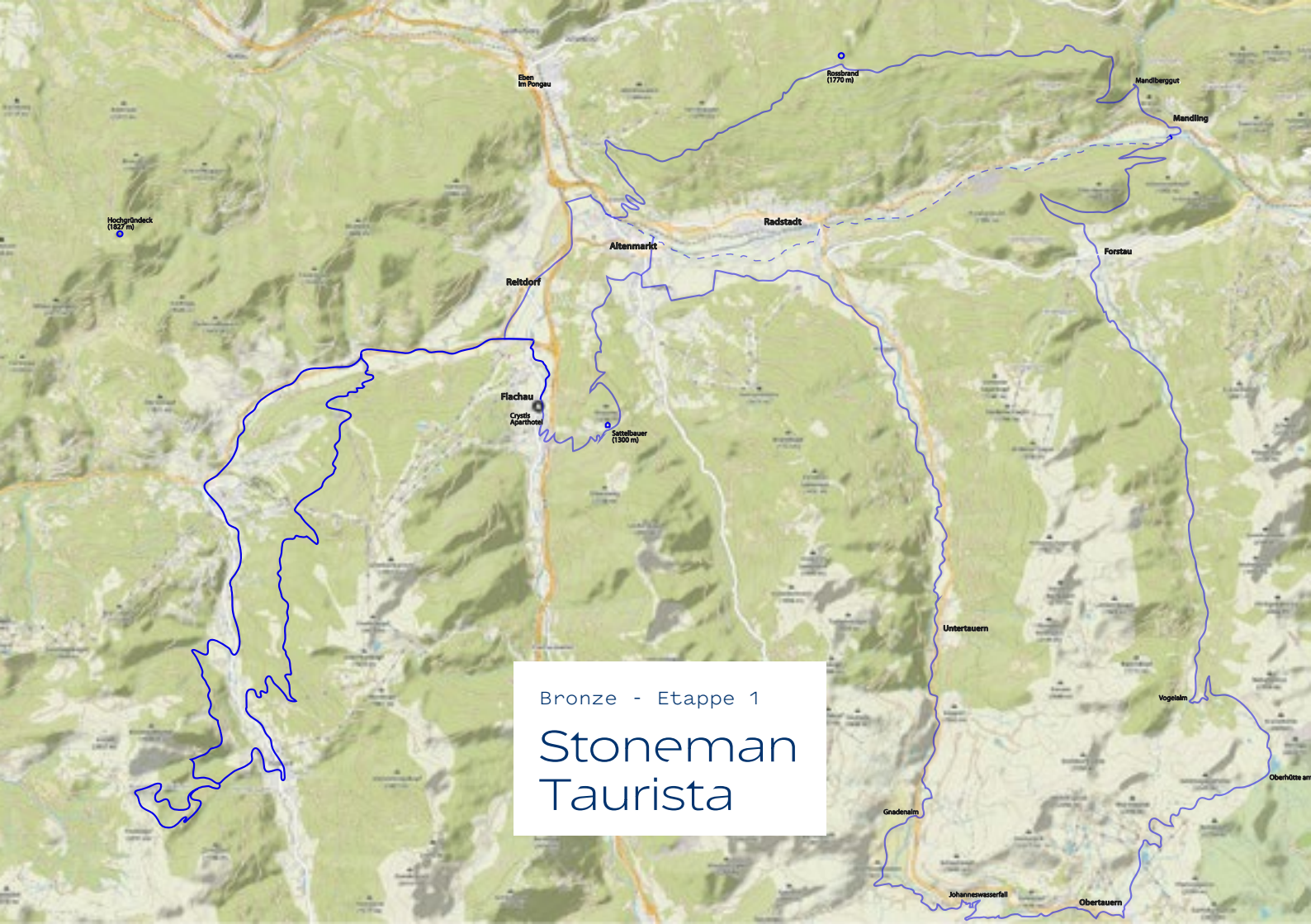
malerische Kleinarl – der Wohn- und Geburtsort unserer Jahrhundert-sportlerin Annemarie Moser-Pröll. Von dort geht's bergauf zum Bio-Bergrestaurant Lumberjack. Dort wird Selbstgemachtes aus dem eigenen Bio-Berggarten kredenzt.. Von hier aus ist die Tour ins Moadörf, durch die vielen Pumptrack-Passagen kurzweilig.

Nach der Baierwaldstrecke rollst du auf dem Radweg zurück nach Flachau in dein Hotel.



	ca. 6:15 Std.
	ca. 54,5 km
	2.200 m
	2.200 m
	Dips&Drops The First Bike And Ski Hub
	N 47°20'55.536' O 13°23'33.367'
	2.011 hm
	839 hm





Bronze - Etappe 1

Stoneman Taurista



Höhenprofil Etappe 1





Bronze
Stoneman
Taurista

Etappe 2 Flachau



Tag 2 Bronze

- Startpunkt D&D in Flachau
 - Rossbrand (langer Anstieg) - Mandling - (Transfer Mandling/
 Altenmarkt über Ennsradweg)

D&D

Am zweiten Tag deiner Mountainbike Abenteuer geht die Fahrt von Flachau zum Rossbrand, einem der beeindruckendsten Aussichtsberge weit und breit. Die Rückfahrt erfolgt über den Ennsradweg durch Mandling und Altenmarkt, bevor du über den Sattelbauer wieder nach Flachau gelangst.

Dein Startpunkt ist das Dips&Drops - The First Bike And Ski Hub in Flachau. Von dort aus richtest du dich nach Norden und biegst gleich bei der ersten Möglichkeit rechts auf den Ennsradweg ab. Dieser Teil der Strecke, der dich durch Reitdorf und an den sorgfältig

gepflegten Feldern der lokalen Bauernhöfe vorbeiführt, dient als perfekte Aufwärmphase. Weiter geht es in Richtung Altenmarkt, vorbei an der renommierten Skifabrik Atomic.

Nachdem du die Bahngleise überquert hast, erwartet dich ein Serpentinanstieg vorbei an der Moosalm bis zur Reitlehenalm. Der anschließende Abschnitt zum Rossbrand bietet eine herausfordernde Trailpassage. Oben angekommen, erwartet dich das Highlight des Tages: ein atemberaubendes 360° Panorama.

>>

	ca. 5:00 Std.
	ca. 59,5 km
	1.520 m
	1.510 m
	Dips&Drops The First Bike And Ski Hub
	N 47°20'55.536' O 13°23'33.367'
	1770 hm
	807 hm



Der Weg bergab führt entlang des Grates über einen malerischen Trailpfad zum Mandlberggut, dem Standort der ersten Latschenkieferölbrennerei Österreichs.

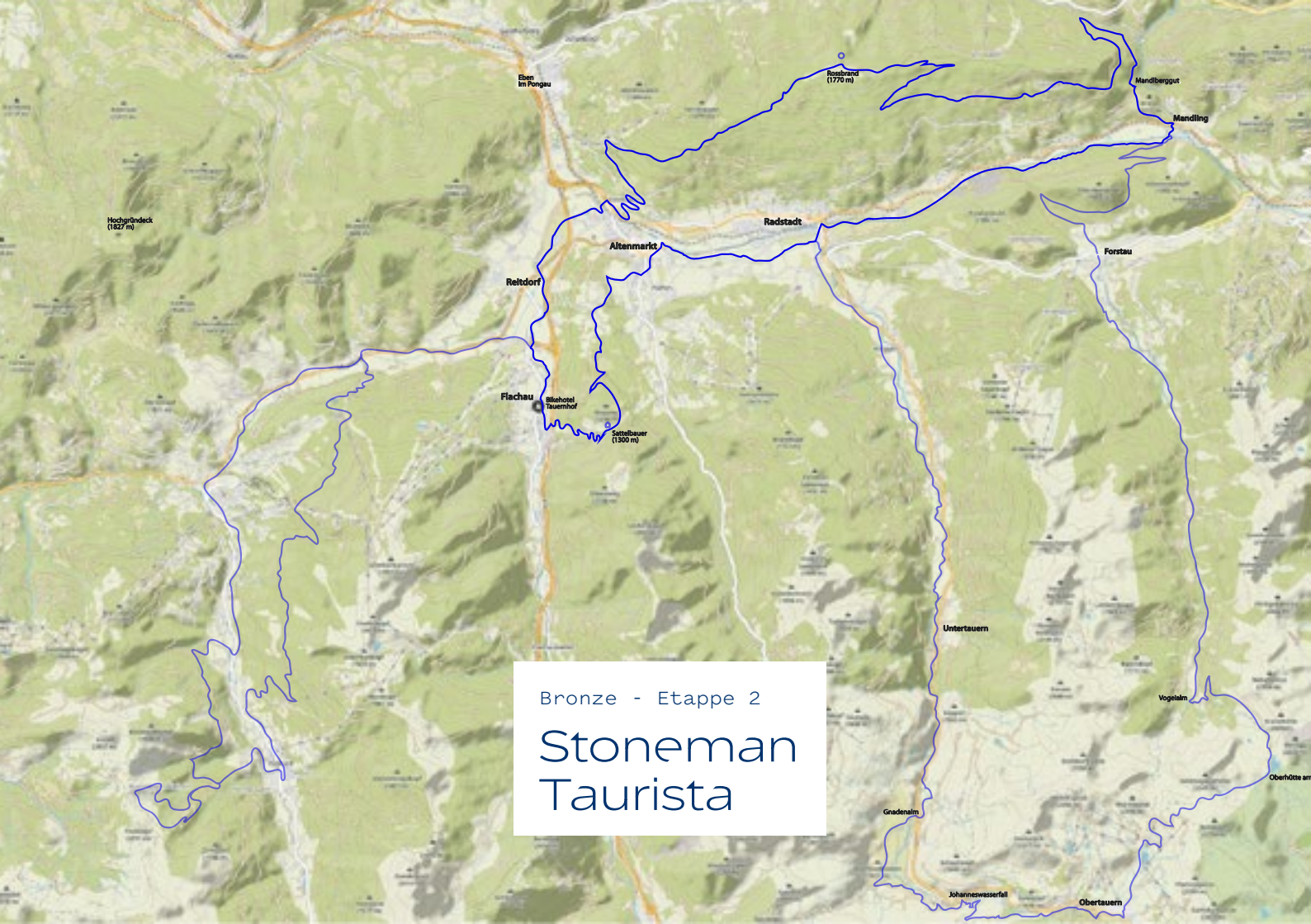
In Mandling angekommen, ist ein Abstecher zur Lodenwalkerei Steiner, die auf das Jahr 1888 zurückgeht, sehr zu empfehlen. Deine Route führt dich weiter auf dem Ennsradweg zur historischen Stadt Radstadt. Über den alten Römerweg geht es entlang des Talbodens in Richtung Altenmarkt.

Ein letzter anspruchsvoller Anstieg zum Sattelbauer wird mit einer rasanten Abfahrt ins Zentrum von Flachau belohnt.

Doch bevor du dich auf den Downhill begibst, solltest du einen Moment innehalten und den Blick zurück genießen: Der majestätische Dachstein präsentiert sich in der Abendsonne in voller Pracht.

D&D





Bronze - Etappe 2
Stoneman
Taurista

Eben
im Pongau

Rosshand
(1770 m)

Mandberggut

Mandling

Hochgründeck
(1827 m)

Radstadt

Altenmarkt

Forstau

Retzdorf

Fiachau

St. Hubert
Tauernhub

Sattelbauer
(1300 m)

Untertauern

Vogelsalm

Gradenalm

Johanneswasserfall

Obertauern



WEGTYPEN



- Singletrail: 5,52 km
- Weg: 15,2 km
- Fahrradweg: 1,20 km
- Nebenstraße: 16,8 km
- Straße: 0,75 km
- Bundesstraße: 807 m



WEGBESCHAFFENHEIT



- Alpines Gelände: 139 m
- Loser Untergrund: 22,4 km
- Fester Kies: < 100 m
- Pflaster: < 100 m
- Straßenbelag: 192 m
- Asphalt: 26,4 km
- Unbekannt: 144 m


Höhenprofil Etappe 2





Bronze
Stoneman
Taurista

Etappe 3 Flachau



Tag 3 Bronze

- Anfahrt von Flachau nach Mandling
 über den Ennsradweg - Mandling - Brandscharte - Forstau -
 Vögeialm - Oberhütte (langer Anstieg) - Seekarscharte - Gnaden-
 almen - Flachau

D&D









Heute begibst du dich vom D&D in Flachau auf eine erlebnisreiche Tour. Deine Fahrt beginnt entlang des Ennsradwegs, der dich an Altenmarkt vorbei führt, weiter nach Radstadt bis Mandling. Kurz vor Mandling beginnt der aufregende Anstieg in Richtung Eibenbergkopf mit dem Ziel Forstau. Die Strecke entlang der Almböden von der Forstauer Kirche bis zur Vögeialm ist ein wahrer

Augenschmaus.

Das nächste große Highlight deiner Tour ist der Obere Hüttensee, der dritte markante Punkt der Stoneman Taurista Tour. Eine kurze Tragepassage in Richtung Seekar schafft den Übergang nach Obertauern, wo du den höchsten Punkt der Route erreichst.

>>



	ca. 5:30 Std.
	ca. 79 km
	1.670 m
	1.670 m
	Dips&Drops The First Bike And Ski Hub
	N 47°20'55.536' O 13°23'33.367'
	2.096 hm
	805 hm




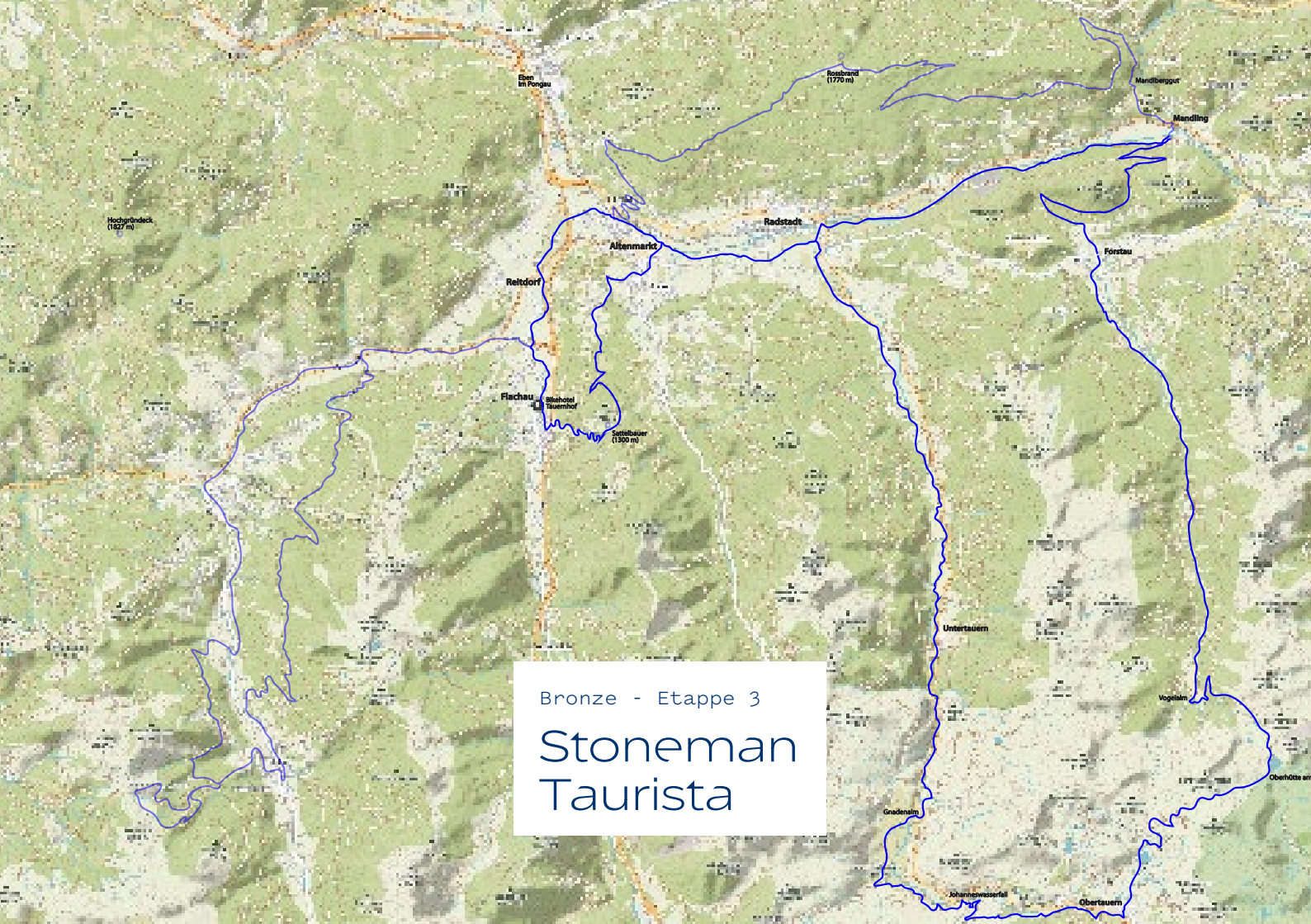
Nun kannst du die Fahrt - über zahlreiche Kurven am Seekarhaus – genießen. Obertauern präsentiert sich im Sommer von einer anderen, ebenso herrlichen Seite wie im Winter. Die Fahrt geht weiter zur hinteren Gnadentaln. Doch halte inne! Der Weg zum Johanneswasserfall zweigt hier ab. Ein kleiner Pfad führt sogar hinter dem eindrucksvollen Wasserfall vorbei – eine perfekte Gelegenheit für eine erfrischende Pause.

Die Gnadentalnen bieten dir gemütliche Einkehrmöglichkeiten, um die kulinarischen Spezialitäten der Region zu genießen. Entlang der Taurach, vorbei am Tauerngolfsplatz, nimmst du die letzten Kurven zurück zum Ennsradweg. Du fährst durch das Zentrum von Altenmarkt über den Ennsradweg wieder zum D&D Bike Hub in Flachau.



D&D





Bronze - Etappe 3

Stoneman Taurista



WEGTYPEN



- Singletrail: 13,9 km
- Weg: 10,1 km
- Fahrradweg: 10,0 km
- Nebenstraße: 10,1 km
- Straße: 18,2 km
- Bundesstraße: 7,47 km

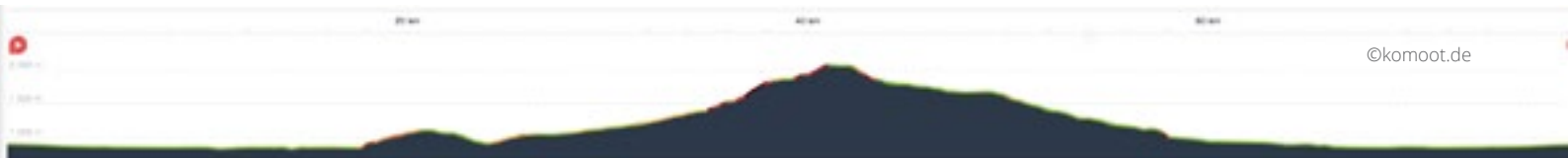


WEGBESCHAFFENHEIT



- Alpines Gelände: 3,15 km
- Naturbelassen: 1,60 km
- Loser Untergrund: 4,13 km
- Kies: 24,8 km
- Befestigter Weg: 4,04 km
- Asphalt: 40,8 km
- Unbekannt: 349 m

Höhenprofil Etappe 3





**STONEMAN
TAURISTA**

by Global Mountain

BIKE24

Hochgraben
(1827 m)

Eben
im Pongau

Rosbaur
(1770 m)

Mandberggut

Mandling

Radstadt

Altenmarkt

Forstau

Reitdorf

Flachau

Cross
Sportzone

Seisbaur
(1300 m)

Untertauern

Vogelsalm

Oberhörs

Gradenitz

Johanneswasserfall

Obertauern




Etappe 1
Penkkopf, Wagrain, Kleinarl



Etappe 2
Oberseehütte, Obertauern



Johanneswasserfall,
Obertauern



1, 2 oder 3 Tage

Folge dem Ruf des Stoneman an Taurista und plane dein individuelles Mountainbike-Erlebnis in Österreich an einem, zwei oder an drei Tagen. Stoneman-Gründer Roland Stauder ist MTB-Marathon World Series und TransAlp Champion!

„Wo im Winter Pistenspaß und Après-Ski regieren, finden Mountainbiker im Frühjahr & Sommer ein Saisonhighlight – den exklusiven, österreichischen Stoneman ...“
(Öffnungszeiten orientieren sich an der Schneelage!)

Mehr Infos auch unter dips-drops.com



HARML TOURISTIK GMBH
Flachauer Straße 163
5542 Flachau · AUSTRIA
+43 6457 2311 · hello@dips-drops.com