

Gold

Stoneman Taurista



DIPS&DROPS




Ausgehend vom Logis-Partner
Dips&Drops · The First Bike And Ski Hub in Flachau



GOLD
STONEMAN
TAURISTA

Königsetappe Flachau



Königsetappe

- Startpunkt D&D in Flachau -
Wagrain - Lumberjackhütte - Penkkopf - Wagrain - Forstau - Obersee - Johanneswasserfall - Untertauern - Sattelbauer - Flachau

D&D

Deine goldene Biketour beginnt beim Dips&Drops – The First Bike And Ski Hub – in Flachau, von wo aus du dich am Radweg nach Wagrain aufmachst und weiter in Richtung Kleinarltal entlang der Ache fährst.

Der Aufstieg zur Kurzeggalm ist knackig. Mit dem Blick zur Ennskraxn geht es weiter zur Kleinarlerhütte. Am Penkkopf (2.011m) hast du den zweit höchsten Punkt deiner heutigen Tour erreicht.









Bergab genießt du schöne Wurzelpassagen über die Hirschleitn. Am Hof vom Hirschleitn ist die Molkerei von „Bio aus dem Tal“. W ieder im Tal geht es ein kurzes Stück durch das malerische Kleinarl und dann wieder bergauf zum Bio-Bergrestaurant Lumberjack. Hier kredenzt man Selbstgemachtes aus dem

eigenen Bio-Berggarten. Von dort ist die Tour ins Moadörfel kurzweilig durch ihre vielen Pumptrack-Passagen.

Nach der Baiernaldstrecke rollst du durch Reitdorf, mit seinem historischen Schloss Höch, nach Altenmarkt bis zum Gasthof Rückenwirt. Nach dem Überqueren des Bahnschrankens rechts, folgst du der Moosalmstraße, die dich hinauf zum „Berggasthof Reitlehenalm“ führt. Bevor du den Berggasthof erreichst, verändert sich die Straße erneut in eine Forststraße. Folge dieser bis zum Wegkreuz „Stiertafei“, einem Knotenpunkt, an dem sich zahlreiche Routen auf dem Rossbrand treffen.

Ab hier erwartet dich eine besonders anspruchsvolle Etappe, die deine Kondition auf die Probe stellt. Die Anstrengung wird jedoch mit

>>

	ca. 16:00 Std.
	146 km
	4.870 m
	4.870 m
	Dips&Drops The First Bike And Ski Hub
	N 47°20'55.536' O 13°23'33.367'
	2.069 hm
	803 hm

dem Eintauchen in eine faszinierende Naturlandschaft auf dem Plateau des Rossbrand (1.770 m) belohnt. Ein Foto mit dem Gipfelkreuz und dem atemberaubenden 360° Panorama der Salzburger Bergwelt ist fast schon Pflicht.

Die Abfahrt führt dich über schmale Trailpassagen und weiter über Forststraßen zur urigen Steinalm. Danach folgst du der Bikeroute, die am Mandlberggut vorbeiführt.

Ein Abstecher zur dortigen Schnaps- und Whiskybrennerei ist durchaus empfehlenswert! Von Mandling aus führt dein Weg über die Brandscharte nach Forstau. Im Herzen des Ortes lockt die „Krämerei“ mit lokalen Köstlichkeiten – ein idealer Zwischenstopp, um die erlebten Eindrücke Revue passieren zu lassen und sich für den weiteren Weg zu stärken.

Hier beginnt der anspruchsvolle Teil deiner Tour mit

einem steilen Anstieg zur Oberhütte. Die nächste Etappe führt dich in Richtung der Tauernüberquerung, wo die Route ihrem Ruf als Königsetappe des Stonem an Taurista gerecht wird.

Über die Seekarscharte wechseln sich anspruchsvolle Trails & kraftfordernde Tragepassagen ab, die dich direkt ins Winter-sportmekka Obertauern führen.

Dort erwarten dich mit dem Johanneswasserfall und dem idyllischen Almboden der Gnadenalm weitere Highlights der Tour. Ein kurzer Abstecher führt dich in Richtung Tauernkar zur Mayeralm, bevor es wieder bergab geht.

Die Rückfahrt führt dich über den Wildpark Untertauern entlang der B99 und dann über den Radweg zurück nach >>



Altenmarkt. Hier erwartest dich mit der Auffahrt entlang der Forststraße zum Berggasthof Sattelbauer noch eine letzte Herausforderung. Oben angekommen bietet sich dir ein atemberaubender Blick zurück auf den imposanten Dachstein, der in der Abendsonne erstrahlt.

Zum Abschluss der Tour genießt du eine entspannte Abfahrt zurück nach Flachau zum Dips&Drops, wo du auf eine unvergessliche Route zurückblicken kannst, die sowohl deine physischen als auch deine visuellen Sinne maximal gefordert hat.



D&D






GOLD
STONEMAN
TAURISTA

Königsetappe Flachau



Alle Angaben und Informationen sind ausschließlich zur allgemeinen und unverbindlichen Information ohne Anspruch auf Korrektheit & Vollständigkeit sowie ohne Gewähr. Foto: flachau1.com, Tourismusverband Flachau, Gerald Kerschhackl, @-Stoneman3AD. Stratmann Quellen: stoneman-taurista.com, komoot.de

WEGTYPEN



- Singletrail: 18,1 km
- Weg: 70,3 km
- Zufahrtsweg: 308 m
- Fahrradweg: 14,1 km
- Nebenstraße: 18,8 km
- Straße: 15,4 km
- Bundesstraße: 8,86 km




WEGBESCHAFFENHEIT



- Alpines Gelände: 3,44 km
- Naturbelassen: 12,4 km
- Loser Untergrund: 12,5 km
- Kies: 63,2 km
- Befestigter Weg: 4,62 km
- Asphalt: 49,0 km
- Unbekannt: 760 m





1, 2 oder 3 Tage

Folge dem Ruf des Stoneman an Taurista und plane dein individuelles Mountainbike-Erlebnis in Österreich an einem, zwei oder an drei Tagen. Stoneman-Gründer Roland Stauder ist MTB-Marathon World Series und TransAlp Champion!

„Wo im Winter Pistenspaß und Après-Ski regieren, finden Mountainbiker im Frühjahr & Sommer ein Saisonhighlight – den exklusiven, österreichischen Stoneman ...“
(Öffnungszeiten orientieren sich an der Schneelage!)

Mehr Infos auch unter dips-drops.com



HARML TOURISTIK GMBH
Flachauer Straße 163
5542 Flachau · AUSTRIA
+43 6457 2311 · hello@dips-drops.com