

Silber

Stoneman Taurista



DIPS & DROPS



Ausgehend vom Logis-Partner
Dips&Drops · The First Bike And Ski Hub in Flachau



Silber
Stoneman
Taurista

Etappe 1 Flachau



Etappe 1 - Startpunkt D&D in Flachau

- Wagrain - Penkkopf - Lumberjackhütte - Reitdorf -
Rossbrand - Mandling - Flachau

Deine Silber-Biketour am Tag 1 beginnst du bei Dips&Drops – The First Bike And Ski Hub – in Flachau, von wo aus du dich am Radweg nach Wagrain aufmachst und weiter in Richtung Kleinartal entlang der Ache.

Der Aufstieg zur Kurzeggalm ist knackig. Mit dem Blick zur Ennskraxn geht es weiter zur Kleinarlerhütte. Am Penkkopf (2.011m) angekommen hast du den höchsten Punkt deiner heutigen Tour erreicht.

Bergab genießt du schöne Wurzelpassagen über die Hirschleitn. Am Hof vom Hirschleitn ist die Molkerei von „Bio aus dem Tal“ die eine echte Stoppempfehlung ist. Wieder im Tal geht es ein kurzes Stück durch das malerische Kleinartal und dann wieder bergauf zum Bio-Bergrestaurant Lumberjack. Es kredenzt Selbstgemachtes aus dem eigenen Bio-Berggarten und von der

Terrasse genießt man den vollen Blick auf die Ennskraxn. Hinter dem Lumberjack ist die Tour ins Moosalm kurzweilig, weil sie durch viele Pumptrack-Passagen gespickt wird. Nach der Baiernaldstrecke rollst du durch Reitdorf, mit seinem historischen Schloss Höch, nach Altemarkt bis zum Gasthof Brückenwirt.

Nach dem Überqueren des Bahnschrankens rechts, folgst du der Moosalmstraße, die dich hinauf zum „Berggasthof Reitlehenalm“ führt. Bevor du den Berggasthof erreichst, verwandelt sich die Straße erneut in eine Forststraße. Folge dieser bis zum Wegkreuz „Stiertafei“, einem Knotenpunkt, an dem sich zahlreiche Routen auf dem Rossbrand treffen. Hier erwartet dich eine besonders anspruchsvolle Etappe, die deine Kondition auf die Probe stellt. Die Anstrengung wird jedoch mit dem Eintauchen in eine

>>

D&D

	ca. 10:20 Std.
	100 km
	3.120 m
	3.120 m
	Dips&Drops The First Bike And Ski Hub
	N 47°20'55.536' O 13°23'33.367'
	1.959 hm
	803 hm



faszinierende Naturlandschaft auf dem Plateau des Rossbrand (1.770 m) belohnt. Ein Foto mit dem Gipfelkreuz und dem atemberaubenden 360° Panorama der Salzburger Bergwelt ist fast Pflicht.


Die Abfahrt führt dich über schmale Trailpassagen und weiter über Forststraßen zur urigen Steinalm.

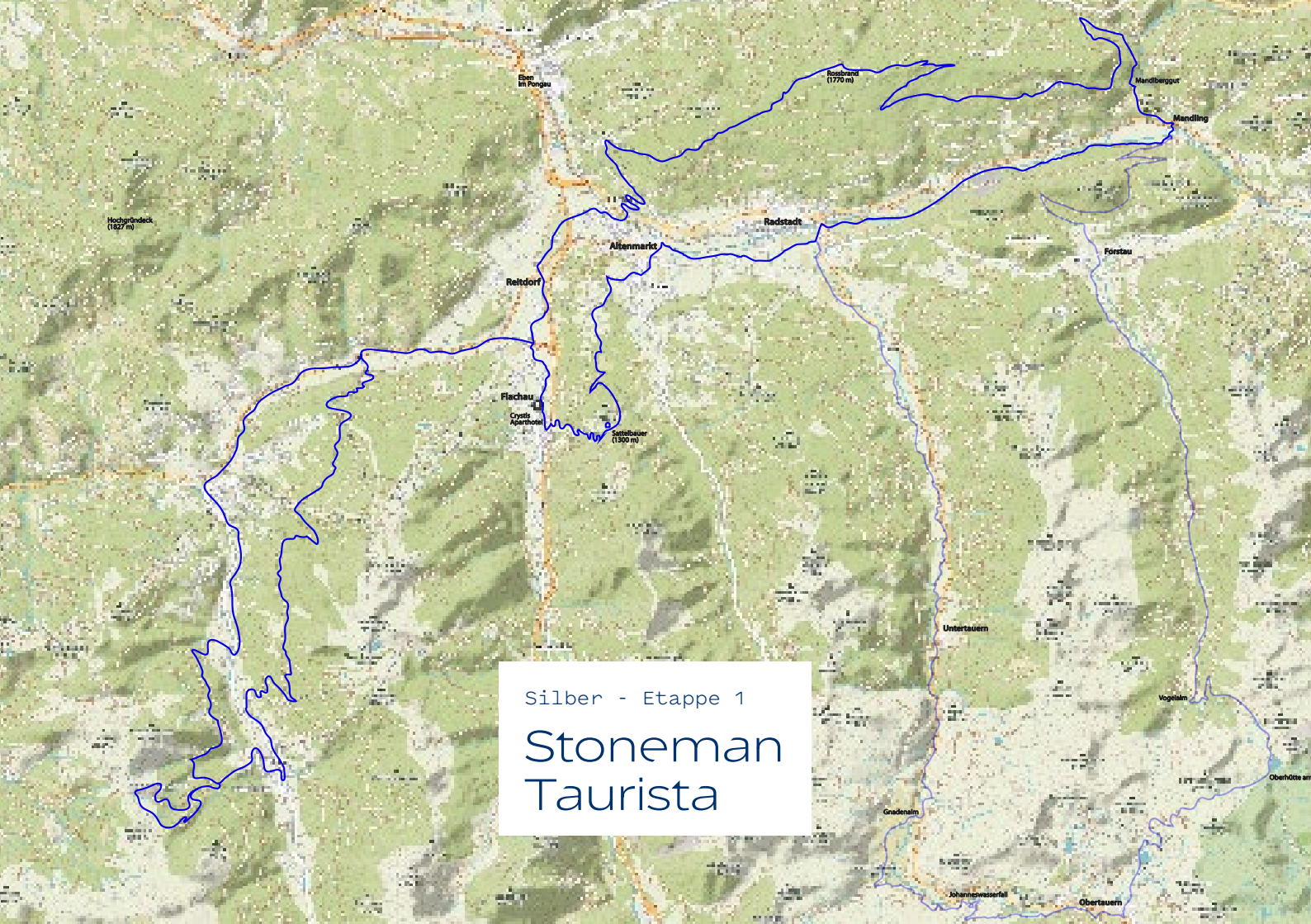
Danach folgst du der Bikeroute, die am Mandlberggut vorbeiführt.

Alle Angaben und Informationen sind ausschließlich zur allgemeinen und unverbindlichen Information ohne Anspruch auf Korrektheit & Vollständigkeit sowie ohne Gewähr. Foto: flachau1.com, Tourismusverband Flachau, Gerald Kerschhackl, Stoneman3AD. Stratmann Quellen: stoneman-taurista.com, komoot.de

Ein Abstecher zur dortigen Schnaps- & Whiskybrennerei ist durchaus empfehlenswert! Von Mandling aus radelst du auf dem letzten Abschnitt dieser Tour bei mäßiger Steigung entlang des Ennsradweges zurück nach Flachau in das Dips&Drops.

D&D






Silber - Etappe 1

Stoneman Taurista



WEGTYPEN



- Singletrail: 5,69 km
- Weg: 48,5 km
- Zufahrtsweg: 204 m
- Fahrradweg: 5,87 km
- Nebenstraße: 14,1 km
- Straße: 13,4 km
- Bundesstraße: 1,03 km



WEGBESCHAFFENHEIT



- Alpines Gelände: 390 m
- Naturbelassen: 5,61 km
- Loser Untergrund: 18,7 km
- Kies: 32,5 km
- Befestigter Weg: 6,37 km
- Asphalt: 25,0 km
- Unbekannt: 293 m

Höhenprofil Etappe 1





Silber
Stoneman
Taurista

Etappe 2 Flachau

Etappe 2 - Startpunkt D&D in Flachau -

Mandling - Brandscharte - Forstau - Vögeialm - Oberhütte - Seekarscharte - Gnadentalmen - Sattelbauer - Flachau

Wieder vom Dips&Drops in Flachau startend, geht es in die Gegenrichtung vom Vortag – entlang des Ennsradweges nach Mandling. Die Distanz von Flachau nach Mandling beträgt etwa 20 Kilometer. Von dort aus radelst du nach Forstau, wo du im Herzen des Ortes mit der „Krämerei“ einen ganz besonderen Laden findest, der mit regionalen Köstlichkeiten lockt – eine Empfehlung!









Danach geht es bergauf zur Vögeialm. Ab hier erwartet dich ein steiler und technisch anspruchsvoller Anstieg zur Oberhütte. Dieses prachtvolle Almagebiet am klaren Bergsee verdient definitiv eine ausgiebige Pause, bevor du dich energiegeladener der Tauernüberquerung stellst. Hier zeigt sich die Route als würdige „Königsetappe“

des Stoneman Taurista. Über die Seekarscharte führt der Weg mit herausfordernden Trails und kräftezehrenden Tragepassagen in das Wintersportparadies Obertauern.

Ein weiteres Highlight sind der Johanneswasserfall und die idyllischen Gnadentalmen.

Für die Rückkehr nach Flachau radelst du bis zum Wildpark Untertauern über die B99 und dann auf dem Radweg in Richtung Altenmarkt zurück. In Altenmarkt erwartet dich eine kurze Bergfahrt zum Berggasthof Sattelbauer. Die anschließende entspannte Abfahrt über den Berggasthof Sattelbauer führt dich zurück nach Flachau zu deinem Ausgangspunkt im Dips&Drops.

D&D

	ca. 11:20 Std.
	88,7 km
	2.016 m
	2.018 m
	Dips&Drops The First Bike And Ski Hub
	N 47°20'55.536' O 13°23'33.367'
	2.096 hm
	900 hm





Silber - Etappe 2

Stoneman Taurista




WEGTYPEN



- Singletrail: 8,64 km
- Weg: 38,0 km
- Fahrradweg: 2,46 km
- Nebenstraße: 7,37 km
- Straße: 11,4 km
- Bundesstraße: 5,64 km



WEGBESCHAFFENHEIT



- Alpines Gelände: 3,17 km
- Naturbelassen: 1,36 km
- Loser Untergrund: 8,14 km
- Kies: 34,0 km
- Befestigter Weg: 684 m
- Asphalt: 26,0 km
- Unbekannt: 394 m

Höhenprofil Etappe 2





Hochgründeck
(1827 m)

Eben
im Pongau

Rosshand
(1770 m)

Mandlbergg

Mandling

Radstadt

Altenmarkt

Forstau

Reitdorf

Flechau

Crystal
Apartment

Wastbauer
(1300 m)

Untertauern

Vogels

Oberh

Gradenalm

Johanneswasserfall


Obertauern




Etappe 1
Penkkopf, Wagrain, Kleinarl



Etappe 2
Oberseehütte, Obertauern



Johanneswasserfall,
Obertauern



1, 2 oder 3 Tage

Folge dem Ruf des Stoneman an Taurista und plane dein individuelles Mountainbike-Erlebnis in Österreich an einem, zwei oder an drei Tagen. Stoneman-Gründer Roland Stauder ist MTB-Marathon World Series und TransAlp Champion!

„Wo im Winter Pistenspaß und Après-Ski regieren, finden Mountainbiker im Frühjahr & Sommer ein Saisonhighlight – den exklusiven, österreichischen Stoneman ...“
(Öffnungszeiten orientieren sich an der Schneelage!)

Mehr Infos auch unter dips-drops.com



HARML TOURISTIK GMBH
Flachauer Straße 163
5542 Flachau · AUSTRIA
+43 6457 2311 · hello@dips-drops.com